


Castrop-Rauxel – Castrop

450m² Verkaufsfläche in 1A-Lage der Castroper Altstadt

Objektnummer: 24283026



MIETPREIS: 5.000 EUR

Objektnummer: 24283026 - 44575 Castrop-Rauxel – Castrop

- Auf einen Blick
- Die Immobilie
- Auf einen Blick: Energiedaten
- Grundrisse
- Ein erster Eindruck
- Alles zum Standort
- Weitere Informationen
- Ansprechpartner

Objektnummer: 24283026 - 44575 Castrop-Rauxel – Castrop

Auf einen Blick

Objektnummer	24283026	Einzelhandel	Ladenlokal
Baujahr	1966	Gesamtfläche	ca. 669 m ²
		Modernisierung / Sanierung	2005
		Bauweise	Massiv
		Nutzfläche	ca. 0 m ²

Objektnummer: 24283026 - 44575 Castrop-Rauxel – Castrop

Auf einen Blick: Energiedaten

Wesentlicher Energieträger	Gas	Energieausweis	VERBRAUCH
Energieausweis gültig bis	08.10.2026		

Objektnummer: 24283026 - 44575 Castrop-Rauxel – Castrop

Die Immobilie



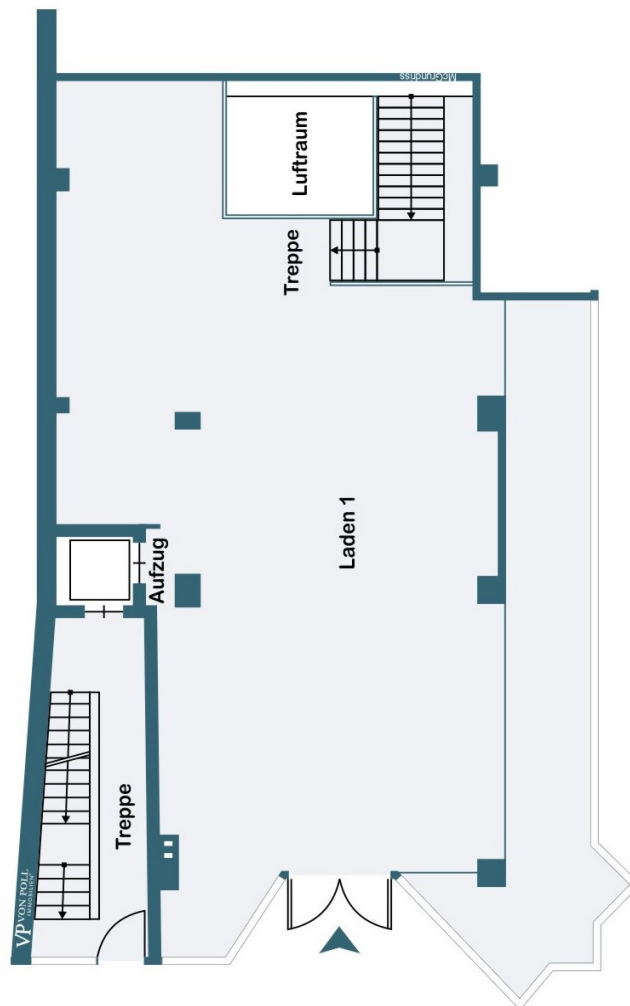
Objektnummer: 24283026 - 44575 Castrop-Rauxel – Castrop

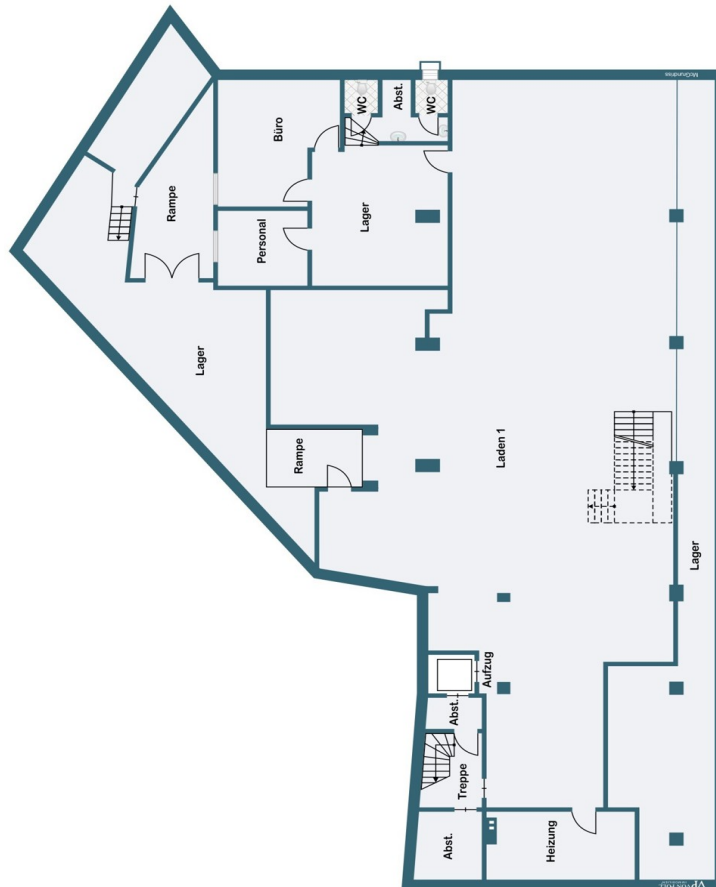
Die Immobilie



Objektnummer: 24283026 - 44575 Castrop-Rauxel – Castrop

Grundrisse





Dieser Grundriss ist nicht maßstabsgetreu. Die Unterlagen wurden uns vom Auftraggeber zur Verfügung gestellt. Aus diesem Grund können wir nicht für die Richtigkeit der Angaben garantieren.

Objektnummer: 24283026 - 44575 Castrop-Rauxel – Castrop

Ein erster Eindruck

Das hier angebotene Ladenlokal verfügt über große Schaufensterflächen über Eck in der belebten Fußgängerzone der Castroper Altstadt. Das Ladenlokal ist ebenerdig und barrierefrei begehbar. Der Zugang zu den Verkaufsflächen im Untergeschoss erfolgt über eine großzügige Treppe sowie über einen Personenaufzug. Lagerflächen und Sozialräume stehen im Untergeschoss zur Verfügung.

Objektnummer: 24283026 - 44575 Castrop-Rauxel – Castrop

Alles zum Standort

Die Europastadt Castrop-Rauxel mit ihren ca. 75.000 Einwohnern gilt als grüne Stadt zwischen den Ruhrmetropolen Dortmund und Bochum. Castrop-Rauxel gehört zum Vestischen Kreis Recklinghausen. Familienfreundlichkeit, Lebensqualität, Freizeitwert und eine ideale Infrastruktur zur Förderung neuer Impulse und Innovationen zeichnen Castrop-Rauxel aus. 60 Prozent der Gesamtfläche von ca. 52 Quadratkilometern sind Grünflächen. Der höchste Punkt der Stadt ist die Bergehalde Schwerin mit 147 Metern. An das Autobahnnetz ist Castrop-Rauxel über die Autobahnen A2 (Köln-Oberhausen-Hannover-Berlin), A42 (Emscherschnellweg), A45 (Sauerlandlinie) und über die B235 an die A40 (Ruhrschnellweg) hervorragend angebunden. Die Flughäfen Dortmund (ca. 28km) und Düsseldorf (ca. 57km) sind schnell erreicht. Castrop-Rauxel verfügt über zwölf Grundschulen, zwei Haupt-, zwei Gesamt-, zwei Real- und eine Sekundarschule sowie zwei Gymnasien und ein Berufskolleg. 38 Kindertagesstätten stehen für die Betreuung zur Verfügung. Das Ladenlokal liegt in 1A-Lage in der Fußgängerzone der Castroper Altstadt.

Objektnummer: 24283026 - 44575 Castrop-Rauxel – Castrop

Weitere Informationen

Es liegt ein Energieverbrauchsausweis vor. Dieser ist gültig bis 8.10.2026.

Endenergieverbrauch für die Wärme beträgt 334.00 kWh/(m²*a). Endenergieverbrauch für den Strom beträgt 96.00 kWh/(m²*a). Wesentlicher Energieträger der Heizung ist Gas.

Objektnummer: 24283026 - 44575 Castrop-Rauxel – Castrop

Ansprechpartner

Weitere Informationen erhalten Sie über Ihren Ansprechpartner:

Martha Seiffert

Am Markt 7 Castrop-Rauxel
E-Mail: Castrop.Rauxel@von-poll.com

To Disclaimer of von Poll Immobilien GmbH

www.von-poll.com